

ENQUETES DOMICILIAIRES ET ETUDES PARCELLAIRES POUR L'ASSAINISSEMENT NON COLLECTIF



Dans le cadre d'un schéma directeur d'assainissement, d'un zonage d'assainissement, d'un Service Public d'Assainissement Non Collectif (SPANC), d'une réhabilitation ou de la création d'un système épuratoire individuel dédié à une habitation non raccordable au réseau d'eaux usées, la réalisation d'enquêtes et/ou d'études parcellaires est obligatoire afin d'être en conformité avec la législation.

Les enquêtes domiciliaires permettent de dresser un état des lieux du parc des installations d'Assainissement Non Collectif (ANC).

Les études parcellaires ont pour objectif de déterminer les capacités épuratoires du sol en place afin de préconiser un dispositif en adéquation avec ces contraintes.



- Déterminer l'ANC à mettre en place à l'échelle d'une habitation,
- Déterminer la réhabilitation d'un ANC à effectuer sur une habitation,
- Définir à l'échelle d'une zone urbaine les orientations pour la mise en place d'un ANC,
- Connaître l'état détaillé des installations d'ANC sur un secteur, une commune ou un syndicat,
- Définir le zonage d'assainissement d'une commune.

NOS ATOUTS ET NOS MOYENS

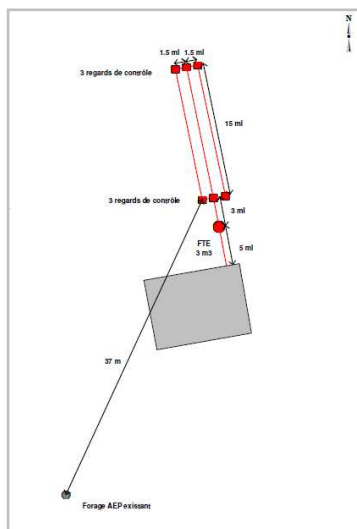
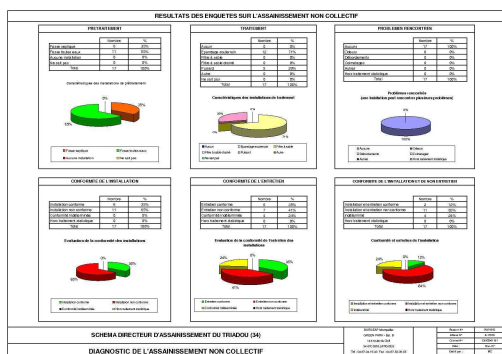
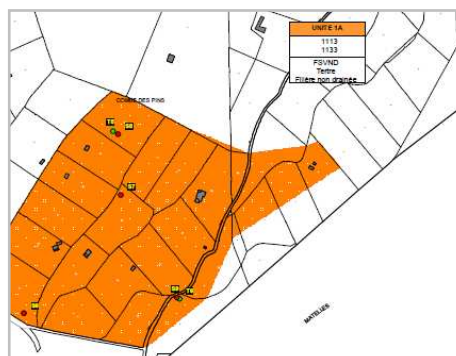


Schéma de principe de la création d'un dispositif ANC à l'échelle d'une parcelle

- Une veille réglementaire afin de toujours assurer une préconisation aux normes en vigueur,
- Des fiches questionnaires pour consigner les informations essentielles lors des visites domiciliaires,
- Des outils efficaces pour les sondages, la mise en eau et les suivis des tests de perméabilité,
- Un rendu clair des résultats avec un schéma de principe permettant de visualiser l'emplacement et l'emprise au sol du dispositif d'ANC sur une parcelle,
- La réalisation d'une carte d'aptitude des sols à l'ANC claire présentant les résultats et les orientations d'ANC à l'échelle du territoire communal.
- La réalisation du zonage d'assainissement avec cartographie, notice explicative et fiches synthétiques.



Rendu graphique des résultats des questionnaires réalisés auprès de l'ensemble des habitations en ANC sur une commune



Extrait d'une carte d'aptitude des sols dressée à partir des résultats de la méthode SERP (sondages et tests de perméabilité)